

Prožijte na Vysočině prodloužený víkend plný zážitků

FOTO: LADISLAV RĚNNER



@regionvysocina

Čistá, rozmanitá, venkovská, opravdová i chutná. To všechno pro vás může být Vysočina – kraj v samém středu České republiky. Pokud jste si oblíbili golfové resorty v blízkosti Telče nebo Svatky a rádi se na Vysočinu vracíte, už neváhejte, vezměte s sebou rodinu a věnujte kraji čisté přírody, pohádek i širokých sportovních možností prodloužený víkend. Věřte, že to bude stát za to.



www.region-vysocina.cz, www.vysocina100let.cz, www.filmvysocina.cz, www.vysocinatourism.cz ►

POHÁDKOVÁ TELČ A JEJÍ OKOLÍ

Telč se ne nadarmo přezdívá Moravské Benátky a právem se řadí k jednomu z nejkrásnějších měst České republiky s měšťanskými domy s renesančními a barokními štíty. K telčskému náměstí neodmyslitelně patří stinná podloubí se spoustou kaváren, cukráren i restaurací.

Rodiny s dětmi si užijí prohlídku Telčského domu, kde nahlédnou do světa legend, skřítků a historických příběhů. Významnou událostí v Telči jsou **Historické slavnosti Zachariáše z Hradce a Kateřiny z Valdštejna**, které letos připadají na pátek a sobotu 17. a 18. srpna, o týden později budou oblohu nad městem zdobit horkovzdušné balóny, a pokud jste milovníky nablýskaných historických vozů, směřujte svou návštěvu už na červenec. Ve dnech 13. až 15. července bude město hostit akci **Mezi dvěma branami** – vzpomínkovou jízdu automobilů vyrobených do roku 1939.

Bez ohledu na významné akce na vás v Telči jisto jistě bude čekat skvostné renesanční sídlo, které se za slunného počasí rádo zrcadlí na hladině rybníka. Mezi hlavní lákadla zámku patří **Rytířský a Zlatý sál** a **kaple Všech svatých**, za návštěvu rozhodně stojí i renesanční zahrada s arkádami a **zámecký park** s půvabným klasicistním skleníkem. Krásy tohoto místa si velmi rychle všimli filmaři, kteří tady natočili Pyšnou princeznu, pohádku Jak se budí princezny nebo třeba Z pekla štěstí.

Zajímavosti hledejte v Telči i pod zemí. Pod většinou domů na náměstí i pod částí zámeckého areálu byste totiž našli středověká sklepení. Projít si můžete zhruba 150 metrů dlouhou trasu a objevit interaktivní expozici věnovanou minulosti i současnosti města. Podle místních legend se traduje, že jedna z chodeb měla vést až na hrad Roštejn. Ještě před návštěvou hradu se ale společně vydáme rozhlédnout se po kraji.

Rozhledna Oslednice

Schválně, dokážete spočítat všechny pestrobarevné domečky na telčském náměstí? Hravě to zvládnete právě z vyhlídky Oslednice, kam vede trasa po žluté turistické značce. Kdysi se na vršku lidé kochali pohledem do dálky z 16 metrů vysoké dřevěné věže. V roce 1999 se přišlo s myšlenkou postavit potřebný

telekomunikační vysílač tak, aby sloužil zároveň jako rozhledna, což se podařilo. Dnes na ochoz ve výšce přes 31 metrů vyšplháte po 176 kovových schodech a za hezkého počasí můžete vidět věž hradu Roštejna, dohlédnout až do Dačic nebo na kostel nad Telčí.

Proměny hradu Roštejn s dětským mraveništěm

Pozdně gotický hrad se tyčí na skalnatém vrchu v lesích zhruba 12 kilometrů severně od Telče. Na první pohled nepřehlédnutelnou dominantou zůstala původní gotická sedmiboká 45 metrů vysoká věž, která stejně jako další části hradu prochází od roku 2017 rozsáhlou rekonstrukcí.

Z projektu vzejdou dvě nově upravené expoziční trasy. První část nových moderních expozic bude možné vidět už v letošním roce – po částečném zpřístupnění hradu, které se předpokládá se začátkem letních prázdnin. A děti se mají na co těšit, součástí prohlídky na trase B bude procházka zvětšeným **modelem mraveniště nebo interaktivní instalace noční les**.

Betlémářství v Třešti

Jen 15 kilometrů od Telče leží město obklopené rybníky a zelenými kopci Českomoravské vrchoviny, které řada z nás zná kvůli betlémům. Vyřezávané, malované nebo třeba vystřižené poklady si můžete prohlédnout nejen ve zdejším muzeu, ale od Štěpána do začátku února také u místních doma, kteří organizují tzv. **Betlémskou cestu**. Také v letních měsících se betlémářství v Třešti významně připomíná.

Tradiční letní setkání řezbářů z celé České republiky – **Dřevořezání** letos připadá na 5. a 6. července. Po oba dva dny bude otevřená stálá expozice betlémů a zkušení řezbáři budou na náměstí vyrábět figurky do společného betlému, který se každoročně rozrůstá zhruba o sedm desítek prací a zdobí místní Schumpeterův dům.


Sluneční rekord

A když už vás betlémy přitáhnou do centra Třeště, nezapomeňte na jeden vysočinský unikát. Město se od roku 2003 pyšní největšími slunečními hodinami ve střední Evropě. Obří hodiny zaujmají plochu 663 m², jejich ručička měří přes osm metrů a místní



Devět skal

FOTO: VLADIMÍR KUNEC



Žďárské vrchy

FOTO: VLADIMÍR KUNEC




Vyhlička Oslednice



Telčské domy v renesančním a barokním stylu

FOTO: LADISLAV RENTEK




Muzeum nové generace



Vysočina Arena v Novém Městě na Moravě

FOTO: PETR ŠLAVÍK



Žďár nad Sázavou

si zakládají na tom, že jdou vždy přesně. V dlažbě je umístěno 13 číselníků, které lze posouvat podle letního nebo zimního času.

SVRATKA

Golfisté samozřejmě vědí, že Svatka není jen řekou protékající Vysočinou, ale také město v krásné oblasti Žďárských vrchů. A právě tady se zrodily tradice českého rychlobruslení. První přírodní rychlobruslařskou dráhu tady otevřeli v zimě 1953–1954, o několik desítek let později tady začínala několikanásobná olympijská vítězka **Martina Sáblíková** a také její trenér Petr Novák. K Vysočině rozhodně patří sport a Žďárské vrchy jsou ideálním místem pro turistiku, ty zdatnější mohou šlápnout i do kola.

Skály Žďárských vrchů

Pokud máte volný den, objednali jste si počasí a rádi byste vystoupali na některé ze známých žďárských vrchů, inspirujte se naším výletem. Na rozcestníku **Milovský rybník** nedaleko hotelu Devět skal se vydáte po zelené značce kolem rybníka a pak lesem

k rozcestníku **Dráteničky**, který vás navede po zelené a červené značce k dalšímu půl kilometru vzdálenému rozcestníku Dráteničky. Teprve odtud se po červené dostanete ke stejnojmenné skále.

Zpět se vrátíte stejnou cestou a od rozcestníku pokračujte na druhou stranu do lesa po červené, až dorazíte k rozcestí **Malinská skála**, odkud budete pokračovat čtyři kilometry stále po červené kolem **Lisovské skály** k rozcestí Devět skal.

Poté už zdoláte jen jeden kilometr do kopce k **vyhlídce Devět skal** a stanete na nejvyšším vrcholu Žďárských vrchů a druhém nejvyšším vrcholu celé Českomoravské vrchoviny. Samotný vrchol se skládá z několika rulových skalisek a jde o jediné skalní město v okolí.

Na cestě ještě uvidíte **Bílou skálu**, dorazíte do obce Křižánky, odkud se ještě můžete vydat k vyhlídce **Čtyři palice** a vrátit se zpátky k Milovskému rybníku. Detaily druhé části 17kilometrové trasy, ale i další výletní tipy na vás čekají v brožurce **Pěší výlety po Vysočině**, která je online ke stažení na turistickém portálu www.region-vysocina.cz v části O Vysočině – Propagační materiály.

Českomoravská vrchovina má svůj Karlštejn

Rokokový zámek Karlštejn leží jen tři kilometry od Svatky. Jeho jméno nijak nesouvisí s proslulým hradem Karlštejnem u Berouna. Má naopak původ v přeneseném pojmenování nedalekého Zkamenělého zámku, kdysi označovaného jako Starý Karlštejn (Kahlstein = holý kámen). Památku si oblíbili filmoví tvůrci. Natáčeli tady film *Temno* nebo známý televizní seriál *Četnické humoresky*. Zámek nenabízí žádné expozice ani prohlídky a můžete si ho tak prohlédnout pouze zvenku, za to vyrostl v krásné krajině a můžete se od něj vydat například na **Čtyři palice** nebo do **městského muzea ve Svatce**.

Navíc v místě objevíte ještě jednu evropsky významnou zajímavost – **střechu Evropy**. Prochází tudy totiž hlavní evropské rozvodí Labe–Dunaj. Dokonce se prý tvrdí, že rozvodí prochází přímo po střeše karlštejnského zámku. Zjednodušeně řečeno – voda z jednoho okapu odtéká do Černého a voda z okapu na opačné straně zámku pro změnu do Severního moře.

Umělecké i duchovní prožitky a sport, to všechno je Žďár nad Sázavou

Do svého originálního projektu zapracoval architekt J. B. Santini pětkovou symboliku, když se nechal inspirovat legendou o Janu Nepomuckém, kterému se nad tělem objevila korunka s pěti hvězdičkami. O tři sta let později Vysočina láká na skvost barokní architektury, na památku zapsanou na seznamu UNESCO – **poutní kostel sv. Jana Nepomuckého na Zelené hoře ve Žďáře nad Sázavou** a jeho historii odhaluje i moderní **Muzeum nové generace** na tamějším zámku. ▶

STOLETÉ PŘÍBĚHY Z VYSOČINY

Vysočina se připojuje k oslavám sto let Československé republiky a přichází s inspirativními příběhy, událostmi i osobnostmi období konce I. světové války a první republiky. Vysočina Tourism vydala brožuru *Sto let příběhů Vysočiny*, která nechává znovu ožít už téměř zapomenuté příběhy. Věděli jste, že slavná taška síťovka pochází ze Žďáru nad Sázavou? Nebo že první filmový voják Švejk se narodil v dnešním Havlíčkově, dříve Německém Brodě? To všechno a mnohem více se dozvíte na www.vysocina100let.cz, kde je ke stažení i samotná brožura s tipy na výlety.



Hrad Roštejn



Vysočina Arena

Foto: PEK SLAVIK



Pohádková vesnička Podlesíčko



Sluneční hodiny v Třešti

Pokud se po očku poohlížíte po aktivně prožitém víkendu a hledáte program, který bude bavit i děti, ideální volbou může být žďárský „Pilák“ neboli **Pilská nádrž**. Moderní rekreační areál u Pilské nádrže vyrostl na ploše pěti hektarů v letech 2013 až 2014. Menší děti se vyřádí na prolézačkách, kolotoči nebo na písčovišti, k hraní jim poslouží lezecké mikádo, lanová prolézačka nebo dvojitá houpačka. Starší děti zase ocení lanový park, disc-golf nebo hřiště na plážový volejbal. V areálu nechybí ping-pong, minigolf ani další víceúčelová a travnatá hřiště. V půjčovně se dají půjčit kola, koloběžky, ale i loďky a šlapadla.

Za pohybem můžete vyrazit i do blízkého **Nového Města na Moravě**, které je sportovcům dobře známé díky **Vysočina Areně**. Také letos bude sportovní stánek Vysočiny hostit **Světový pohár horských kol**, konkrétně ve dnech 26.–27. května. V Areně ale nemusíte jen fandit.

Na tradici MTB závodění navazují novoměstské stezky pro horská kola. Podle úrovně a schopností si ze singletrekových stezek vybere každý. Najdete tady technicky nenáročné, zábavné a bezpečné stezky pro děti, přírodní stezky pro handicapované cyklisty sjezděné na kolečkovém křesle nebo handbiku, ale také skutečně náročné traily pro zkušené bikery. Pamatujte, černá stezka je nejobtížnější, naopak modrá, oranžová a červená jsou ideální pro všechny typy sportovců.

A skvělá zpráva na závěr – Nové Město na Moravě plánuje do konce letošního léta postavit další adrenalinový areál pro cyklisty – takzvaný **pumpтреk**. Půjde o krátké tratě se speciálně tvarovaným povrchem, boulemi, valy a profilovanými zatáčkami, které navážou na sousední terénní tratě pro rekreační bikery.

A kdybyste nakonec přece jenom hledali méně náročné výlety, které vašim dětem stoprocentně vyloučí na tváři úsměv, nezapomeňte na **Strašidelné podzemí ve sklepení Horáckého muzea v Novém Městě na Moravě**.

Vyhledávaná je také **Pohádková vesnička Podlesíčko**. Najdete ji v Podlesí nedaleko obce Sněžné na Žďársku. Ubytovat se můžete ve veselých pohádkových chaloupkách, například u sedmi trpaslíků nebo ve vykotlaném pařezu Křemílka a Vochoomůrky, nebo si s dětmi užít zábavný program s pohádkovými bytostmi – hlavně o víkendech, v létě i několikrát do týdne.

Nezapomenutelné zážitky na vás čekají také v **ZOO Jihlava**.

V jednom jediném odpoledni procestujete pět kontinentů, uvidíte přes 200 druhů exotických zvířat, prohlédnete si tropický pavilon, africkou vesnici Matongo, asijský parčík Hokkaido nebo jihoamerickou haciendu Escondido. A když budete mít štěstí, čekat na vás bude například sněžný levhart a další šelmy, anaconda velká, medvědi malajští, vlci nebo žirafy.

(PR)



ZOO Jihlava

Foto: VLADIMÍR KLONC

Článek vznikl ve spolupráci s CCCR-CzechTourism.